

登録をお願いします！



「土砂災害・急傾斜地崩壊警戒区域(周辺エリア含む)」専用

高浜市防災メール

台風などの自然災害発生時に
ご利用の携帯電話やスマートフォンなどへ、



「土砂災害等に関する気象情報や避難に関する情報」

等をお届けします。

*従来の防災メールとは異なる専用メールです。 *個人でいつでも登録・解除ができます。

登録方法

QRコードを読み取るか、以下の
アドレスを直接入力して空メール
(件名・本文不要)を送信します。



doshasaigai.takahama-city@
raiden.ktaiwork.jp

数分以内に、登録用URLが記
載されたメールが届きます。

愛知県高浜市土砂災害警戒区域
(青木町・春日町・碧海町の一
部) 情報メール

メールサービスの仮登録が完了
しました。まだ登録は完了して
いませんので、以下のURL から
一週間以内に本登録を実施して
ください。
https://raiden.....

ここをクリック
(押す)

配信先のメールアドレスを確認
後、氏名を入力して、**次へ**を押
します。

ユーザー情報登録

○メールアドレス
.....@...
○氏名
[必須]
●●●●

次へ

入力内容を確認して、**登録**を押
します。

設定内容の確認
次の内容でよろしければ「登録」
を、再度編集する場合は「戻る」
を選択してください。

○メールアドレス
.....@...
○氏名
●●●●

戻る 登録

登録完了です。




登録の完了
以上で登録手続きは完了です。

*数分以内に、登録完了のお知
らせメールが届きます。
*このメールには、登録内容変
更・配信解除用URLが記載
されていますので、大切に保管
してください。


【利用登録の注意点】

*迷惑メール対策をしている場合
はメールを受け取れない場合が
あります。
「doshasaigai.takahama-city@
raiden.ktaiwork.jp」からの
メールを受信できるように設定
してください。
*登録は無料ですが、メール受
信にかかる通信料は利用者の
負担となります。

土砂災害の特徴と主な前兆現象

土砂災害の種類	がけ崩れ	地すべり	土石流
			
特徴	斜面の地表に近い部分が、雨水の浸透や地震等でゆるみ、突然、崩れ落ちる現象。崩れ落ちるまでの時間がごく短いため、人家の近くでは逃げ遅れも発生し、人命を奪うことが多い。	斜面の一部あるいは全部が地下水の影響と重力によってゆっくりと斜面下方に移動する現象。土塊の移動量が大きいため甚大な被害が発生。	山腹や川底の石、土砂が長雨や集中豪雨などによって一気に下流へと押し流される現象です。時速 20～40km という速度で一瞬のうちに人家や畑などを壊滅させてしまう。
主な前兆現象	<ul style="list-style-type: none"> ➢ がけにひび割れができる ➢ 小石がパラパラと落ちてくる ➢ がけから水が湧き出る ➢ 湧き水が止まる・濁る ➢ 地鳴りがする 	<ul style="list-style-type: none"> ➢ 地面がひび割れ、陥没 ➢ がけや斜面から水が噴き出す ➢ 井戸や沢の水が濁る ➢ 地鳴り・山鳴りがする ➢ 樹木が傾く ➢ 亀裂や段差が発生 	<ul style="list-style-type: none"> ➢ 山鳴りがする ➢ 急に川の水が濁り、流木が混ざり始める ➢ 腐った土の匂いがする ➢ 降雨が続くのに川の水位が下がる ➢ 立木が裂ける音や石がぶつかり合う音が聞こえる

避難情報

高  危 険 度 低	【警戒レベル5】 災害発生情報	▶既に災害が発生している状況であり、命を守るための最善の行動をとる
	【警戒レベル4】 避難指示（緊急）	▶まだ避難していない人は緊急に避難場所へ避難 ▶外出することでかえって命に危険が及ぶような状況では、近くの安全な場所への避難や、自宅内のより安全な場所に避難
	【警戒レベル4】 避難勧告	▶速やかに避難場所へ避難 ▶外出することでかえって命に危険が及ぶような状況では、近くの安全な場所への避難や、自宅内のより安全な場所に避難
	【警戒レベル3】 避難準備・ 高齢者等避難開始	▶避難に時間を要する人（高齢者・障害のある方、乳幼児等）とその支援者は避難開始 ▶その他の人は、避難の準備を整える